



# ЭнергоНефтьПроект

Проектное предприятие

423461, Республика Татарстан, г. Альметьевск, ул. Шевченко д.9, пом.13; Тел.: (8553) 30-04-63

Адрес электронной почты: [energoneftproekt@mail.ru](mailto:energoneftproekt@mail.ru)

УТВЕРЖДЕНО

от «\_\_\_» \_\_\_\_\_ 20\_\_ г. №\_\_\_

## ПРОЕКТ ПЛАНИРОВКИ И ПРОЕКТ МЕЖЕВАНИЯ ТЕРРИТОРИИ

для размещения объекта:

**Обустройство дополнительных скважин Миннибаевской, Северо-Альметьевской и Альметьевской площадей. VI этап**

### ОСНОВНАЯ ЧАСТЬ ПРОЕКТА ПЛАНИРОВКИ ТЕРРИТОРИИ

#### Раздел 1

**Проект планировки территории. Графическая часть**

2020 год

# **ПРОЕКТ ПЛАНИРОВКИ И ПРОЕКТ МЕЖЕВАНИЯ ТЕРРИТОРИИ**

для размещения объекта:

**Обустройство дополнительных скважин Миннибаевской, Северо-Альметьевской и Альметьевской площадей. VI этап**

## **ОСНОВНАЯ ЧАСТЬ ПРОЕКТА ПЛАНИРОВКИ ТЕРРИТОРИИ**

### **Раздел 1**

#### **Проект планировки территории. Графическая часть**

Управляющий

ООО «ПП «ЭнергоНефтьПроект»

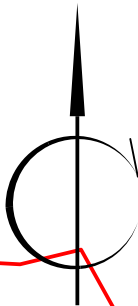


Ш.И. Шарафутдинов

СХЕМА СОВМЕЩЕНИЯ ФРАГМЕНТОВ

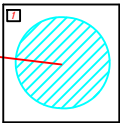
Республика  
Татарстан

Альметьевский  
муниципальный  
район



Лениногорский  
муниципальный  
район

К-20430



Нижнечершилинское  
сельское  
поселение

Нижнечершилинское  
сельское  
поселение

Маметьевское  
сельское  
поселение

Старосуркинское  
сельское  
поселение

Нуакбашское  
сельское  
поселение

Старосуркинское  
сельское  
поселение

Миннибаевское  
сельское  
поселение

Старосуркинское  
сельское  
поселение

Нуакбашское  
сельское  
поселение

УСЛОВНЫЕ ОБОЗНАЧЕНИЯ

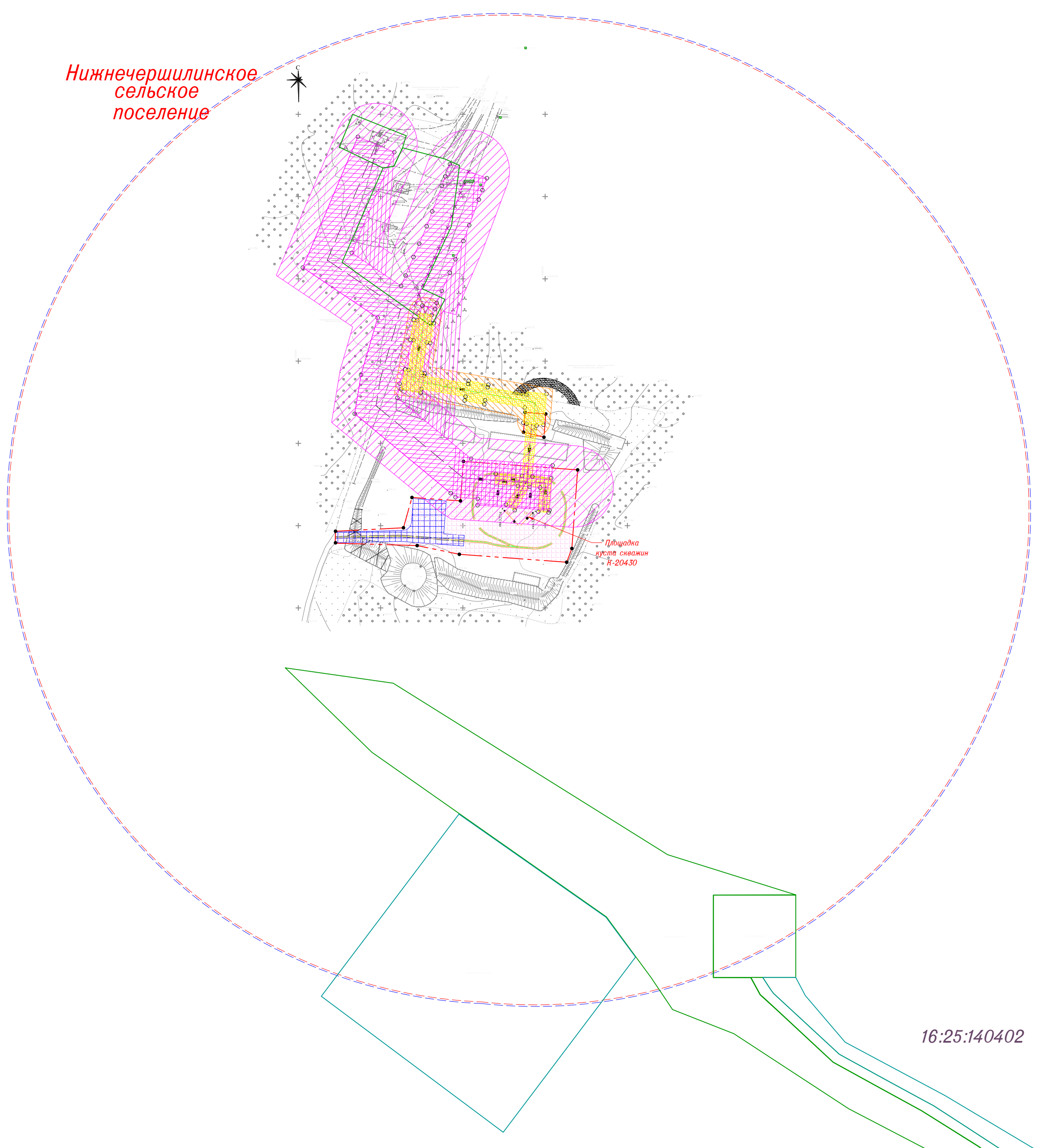
- границы объектов Российской Федерации
- границы муниципальных районов
- границы городских и сельских поселений
- границы территории, в отношении которой осуществляется подготовка проекта
- границы фрагментов территории

Заказчик: ПАО "Татнефть" им. В.Д. Шашина ТатНИПинефть

Обустройство дополнительных скважин Миннибаевской,  
Северо-Альметьевской и Альметьевской площадей. VI этап.





Схема совмещения фрагментов	Стадия	Лист	Листов
	ПП	1	2
Раздел 1. Проект планировки территории. Графическая часть	Масштаб 1:50000		

Нижнечершилинское  
сельское  
поселение







16:25:140402

УСЛОВНЫЕ ОБОЗНАЧЕНИЯ

- |   |   |
|---|---|
|  | границы городских и сельских поселений  |
|  | границы кадастровых кварталов   |
|  | границы земельных участков в соответствии с Единым государственным реестром недвижимости        |
|  | границы территорий, в отношении которой осуществляется подготовка проекта планировки территории |

*Зоны планируемого размещения объектов*

- |   |   |
|---|---|
|  | зона планируемого размещения трубопровода   |
|  | зона планируемого размещения электросетевого объекта  |
|  | зона планируемого размещения объекта капитального строительства, входящих в состав линейного объекта трубопроводного транспорта |
|  | зона планируемого размещения автомобильного объекта   |

Зоны планируемого размещения объектов

- поворотные точки зон планируемого размещения
- устанавливаемые красные линии
- поворотные точки устанавливаемых красных линий



Инженерные коммуникации

планируемая

- |         |   |
|---------|---|
| —#—     | Нефтепровод                                     |
| —ВЛ—    | Воздушная линия                                 |
| —N—     | Сеть электрическая                              |
| —Са—    | Сеть автоматизации                              |
| —К13—   | Намализация производственно-дождевая самотечная |
| —шТр.—  | Троп  |
| —x x x— | Демонтаж нефтепровода                           |



Улично-дорожная сеть

существующих




- 
 полевая дорога  

 щебеночная дорога

ПЛАНОВЫЙ

- 

 внутриплощадочный проезд  


 автомобильные дороги с переходным покрытием

*Зоны с особыми условиями использования территории, подлежащие установлению в связи с размещением объектов*

- |   |  |
|---|--|
|  | санитарно-защитные зоны  |
|  | охранные зоны промысловых трубопроводов                                      |
|  | охранные зоны линий электропередачи и иных объектов электрического хозяйства |

Заказчик: ПАО "Татнефть" им. В.Д. Шашина ТатНИПинетфть

Обустройство дополнительных скважин Миннибаевской, Северо-Алметьевской и Алметьевской площади. VI этап.

Чертеж красных линий и границ зон планируемого размещения линейных объектов	Стодия	Лист	Листов
	пп	2	2
Раздел 1. Проект планировки территории. Графическая часть	Масштаб 1:2000		